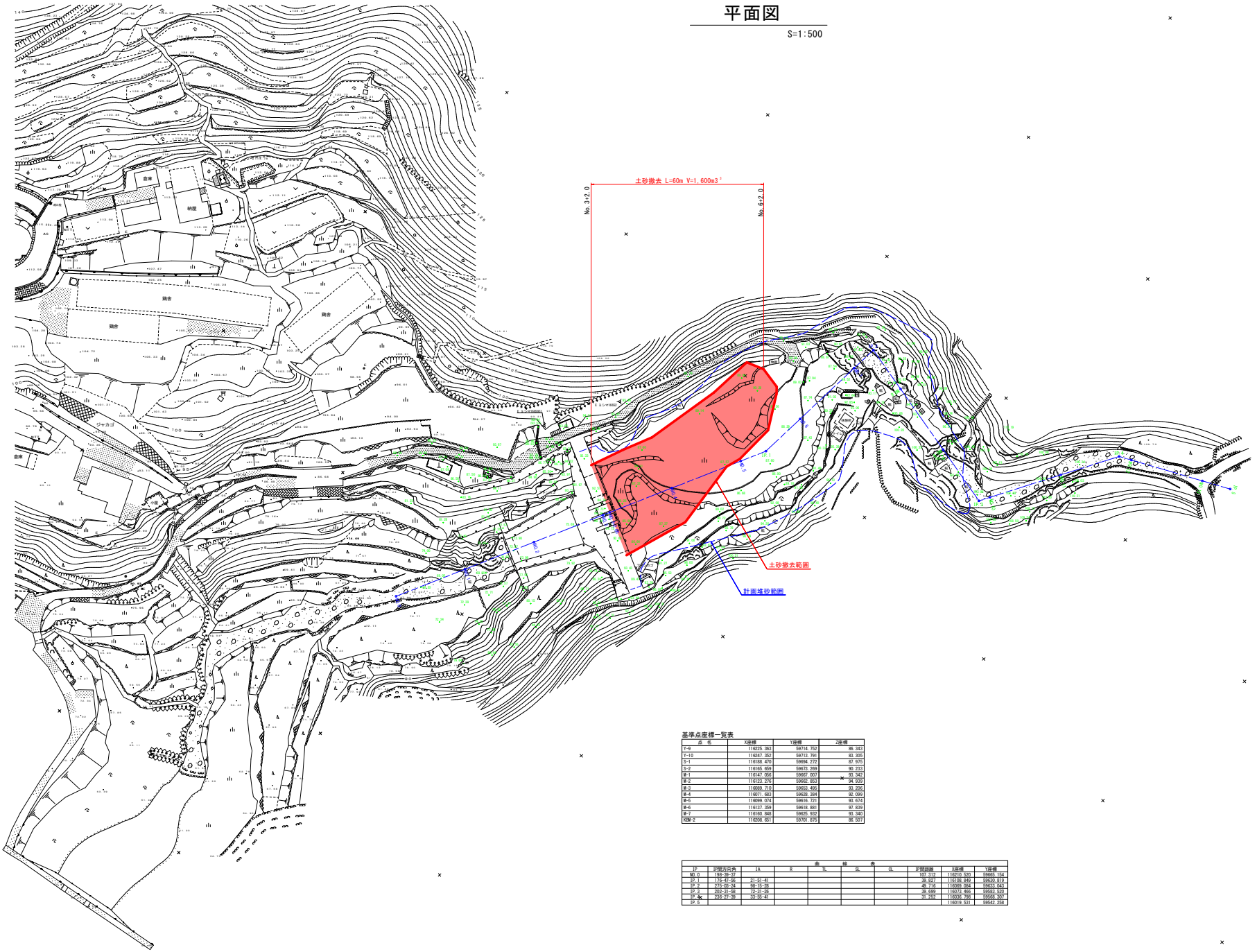


平面図

S=1:500



基準点座標一覧表

基準点名	X座標	Y座標	Z座標
T-9	118226.983	59774.782	86.342
S-10	118247.822	59772.781	82.355
S-1	118188.470	59694.272	87.875
S-2	118185.859	59672.269	80.223
#-1	118147.954	59661.401	85.261
#-2	118122.276	59662.883	84.939
#-3	118098.171	59652.485	82.264
#-4	118071.882	59628.384	82.099
#-5	118066.074	59616.271	82.174
#-6	118137.301	59618.881	87.823
#-7	118180.948	59625.512	83.340
#-8	118208.801	59701.878	86.207

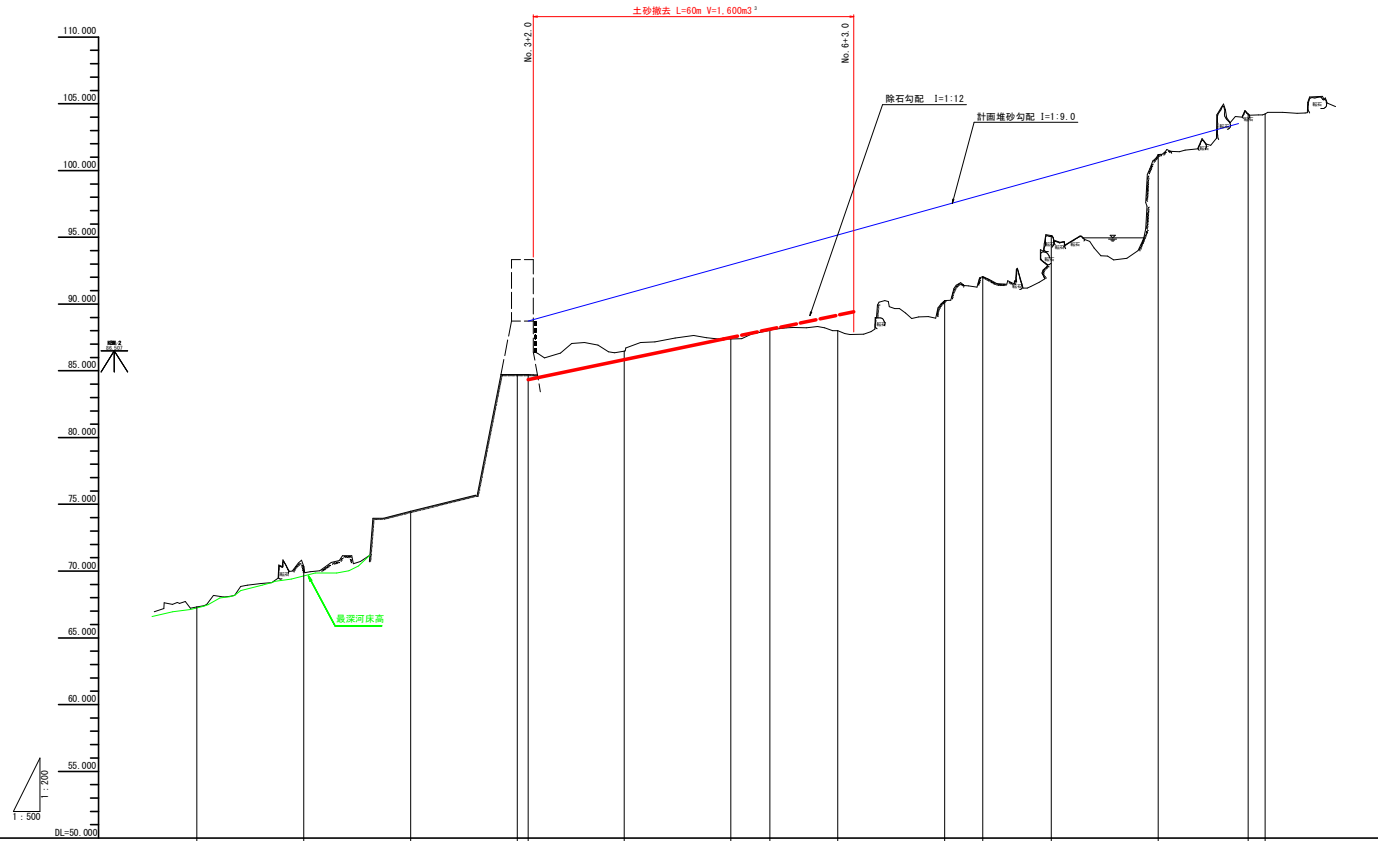
IP	IP間方位角	A	B	真北	真南	真西	真東	IP間距離	X座標	Y座標
IP-0	192-27-27							118191.317	118032.500	89668.164
IP-1	170-47-26	21-31-41						88.207	118128.599	89630.819
IP-2	272-02-24	88-12-28						89.176	118099.284	89613.241
IP-3	202-31-32	72-21-25						88.889	118072.466	89583.520
IP-4	232-27-29	20-32-41						87.202	118038.786	89568.207
IP-5								87.202	118019.831	89542.208

実施設計図面

工事名	R3馬土 三谷川 奥・穴吹三谷 土砂撤去工事		
路線名等	三谷川		
工事箇所	美馬市穴吹町三島三谷		
図面名	平面図		
縮尺	S=1:500	図面番号	1 / 5
会社名			
事業者名	徳島県西部総合環境局 国土整備部(美馬)		

縦断面

H=1:500
V=1:200



凡例
 地盤高
 最深河床高

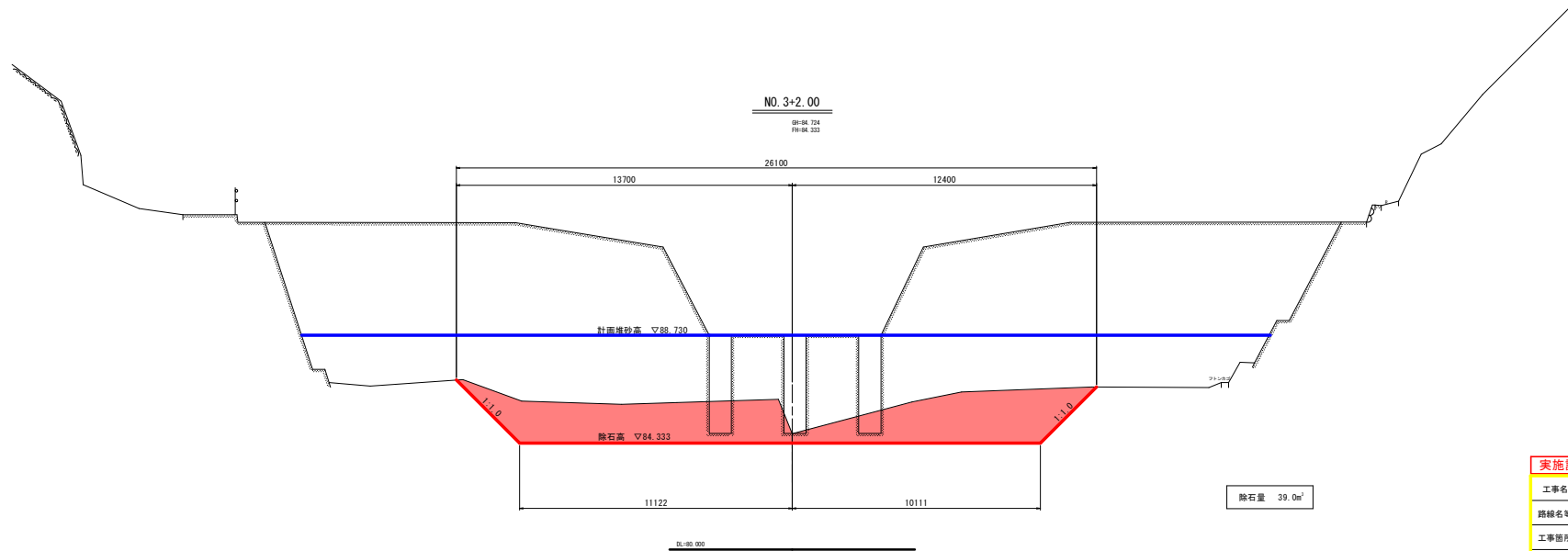
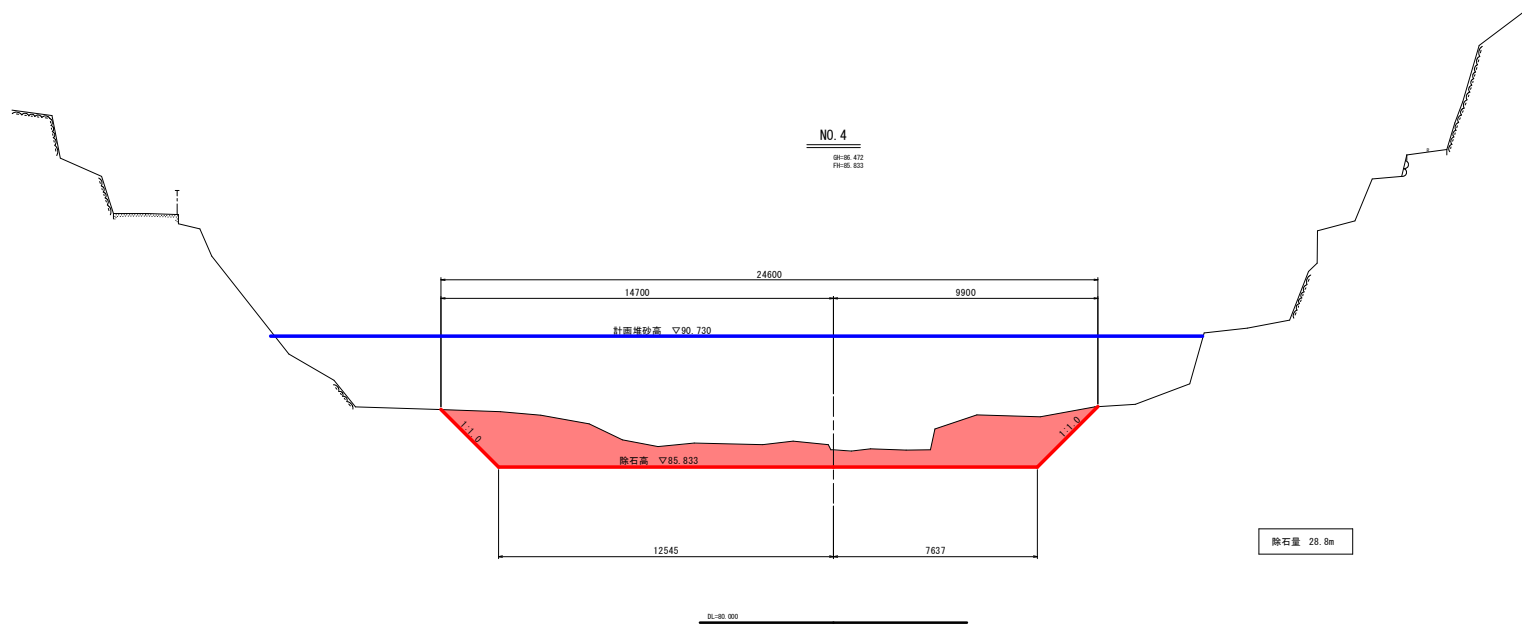
計画除石高															
最深河床高															
地盤高	67.34	70.34	74.48	84.74	84.04	86.62	87.37	88.00	88.66	89.26	92.00	95.14	101.76	104.34	104.21
追加距離	0.00	20.00	40.00	60.00	82.00	88.00	100.00	107.00	130.00	142.00	147.00	160.00	180.00	198.00	200.00
単距離	0.00	20.00	20.00	20.00	22.00	8.00	20.00	7.00	15.00	20.00	7.00	12.00	20.00	14.00	2.00
測点	MP.0	MP.1	MP.2	MP.3	MP.4	MP.5	MP.6	MP.7	MP.8	MP.9	MP.10	MP.11	MP.12	MP.13	MP.14
曲線											RP.1 14:21-01-41	RP.2 14:30-15-28	RP.3 14:72-31-26		

実施設計図面

工事名	R3馬土 三谷川 奥・穴吹三谷 土砂撤去工事		
路線名等	三谷川		
工事箇所	美馬市穴吹町三島三谷		
図面名	縦断面		
縮尺	H=1:500 V=1:200	図面番号	2 / 5
会社名			
事業者名	徳島県西部総合県民局 県土整備部(美馬)		

横断面図 (1/3)

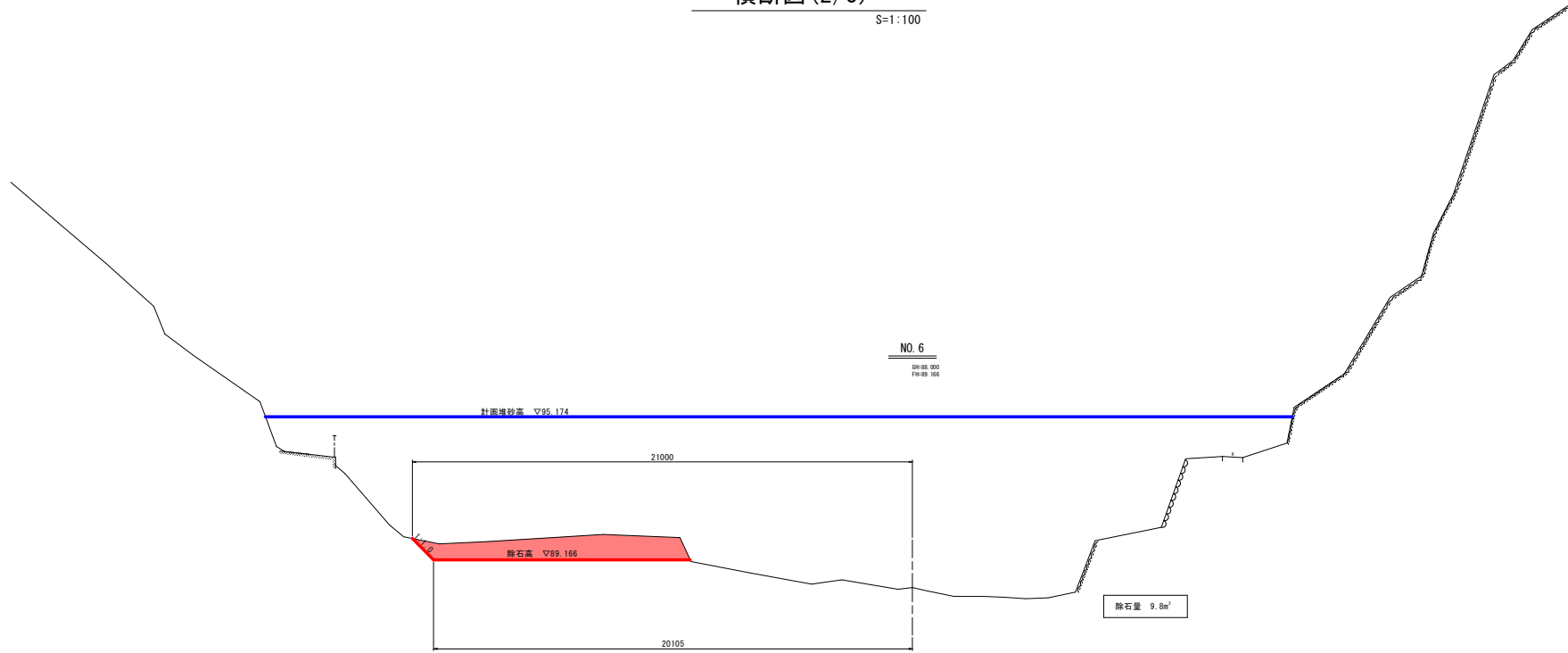
S=1:100



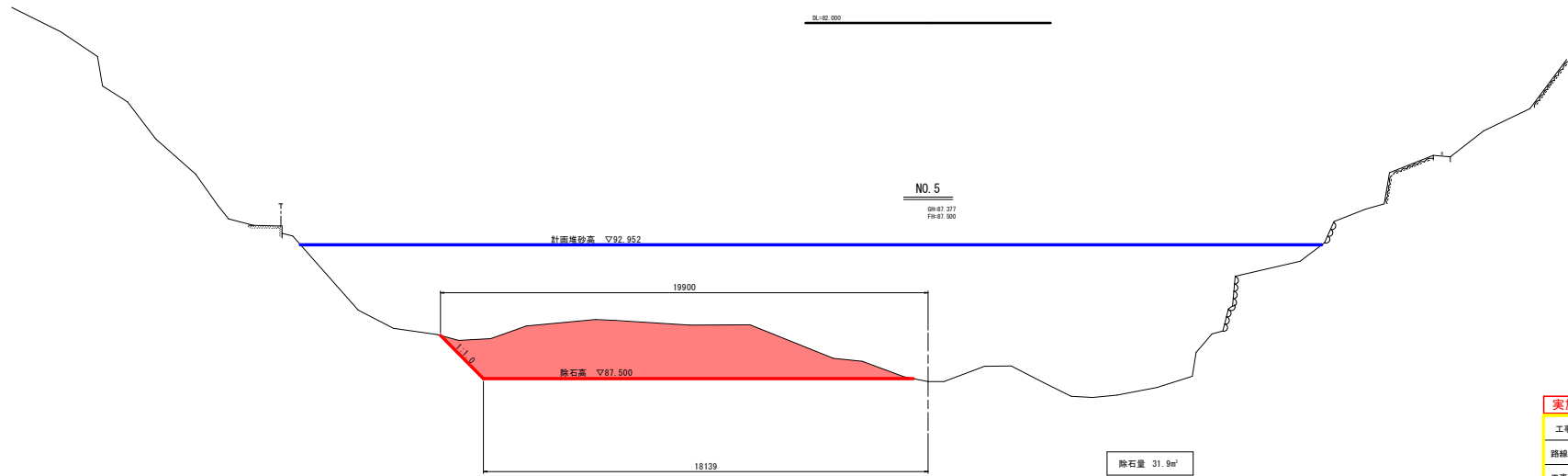
実施設計図面		三谷川 (NO. 3+2.0. NO. 4)	
工事名	R3馬土 三谷川 奥・穴吹三谷	土砂撤去工事	
路線名等	三谷川		
工事箇所	美馬市穴吹町三島三谷		
図面名	横断面図 (1/3)		
縮尺	1:100	図面番号	3 / 5
会社名			
事業者名	徳島県西部総合県民局 県土整備部(美馬)		

横断面(2/3)

S=1:100



0L=88.000




0L=87.000

実施設計図面		三谷川 (NO. 5, NO. 6)	
工事名	R3馬土 三谷川 奥・穴吹三谷	土砂撤去工事	
路線名等	三谷川		
工事箇所	美馬市穴吹町三島三谷		
図面名	横断面 (2/3)		
縮尺	1:100	図面番号	4 / 5
会社名			
事業者名	徳島県西部総合環境局 県土整備部(美馬)		

横断面(3/3)

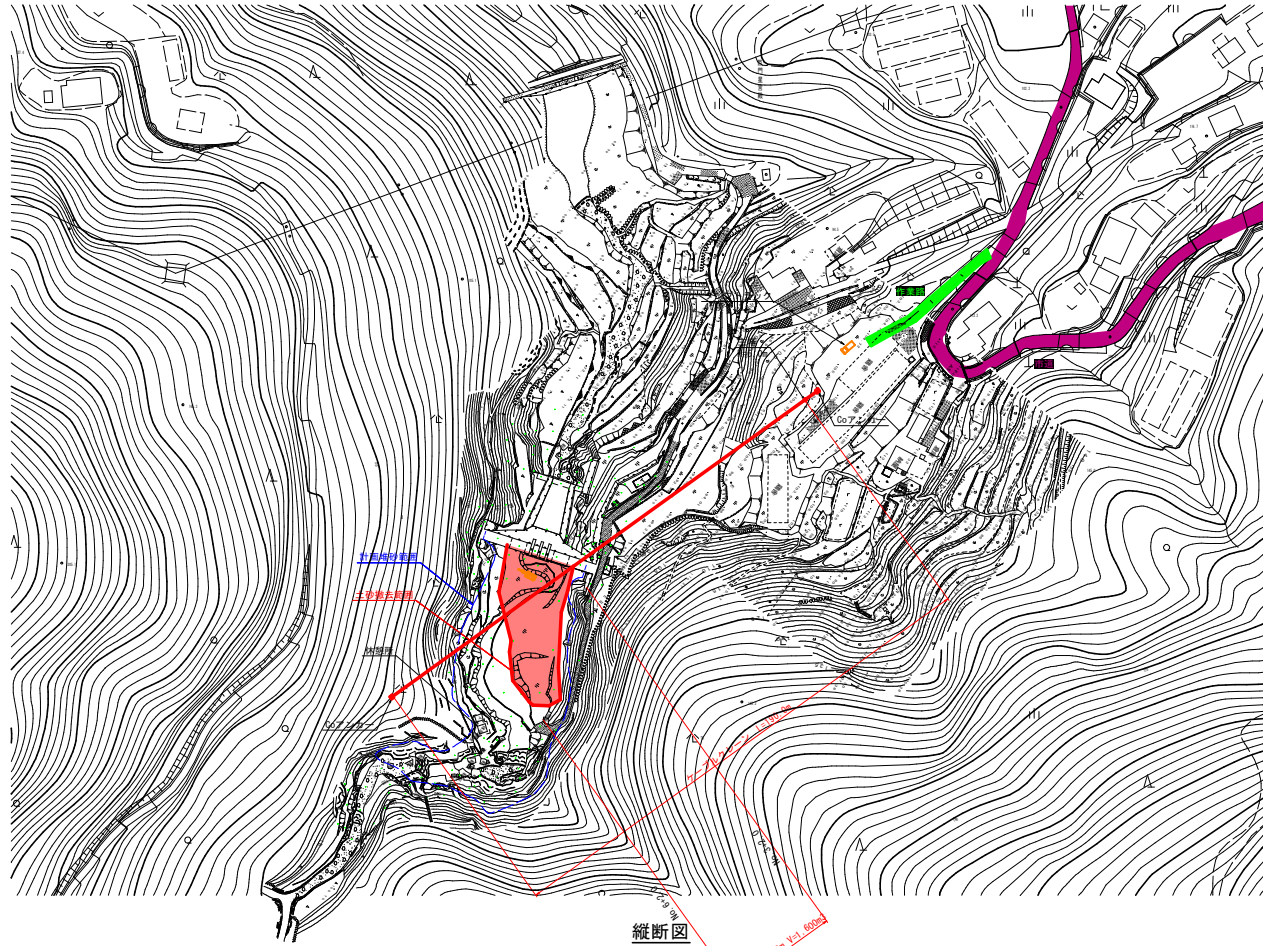
S=1:100



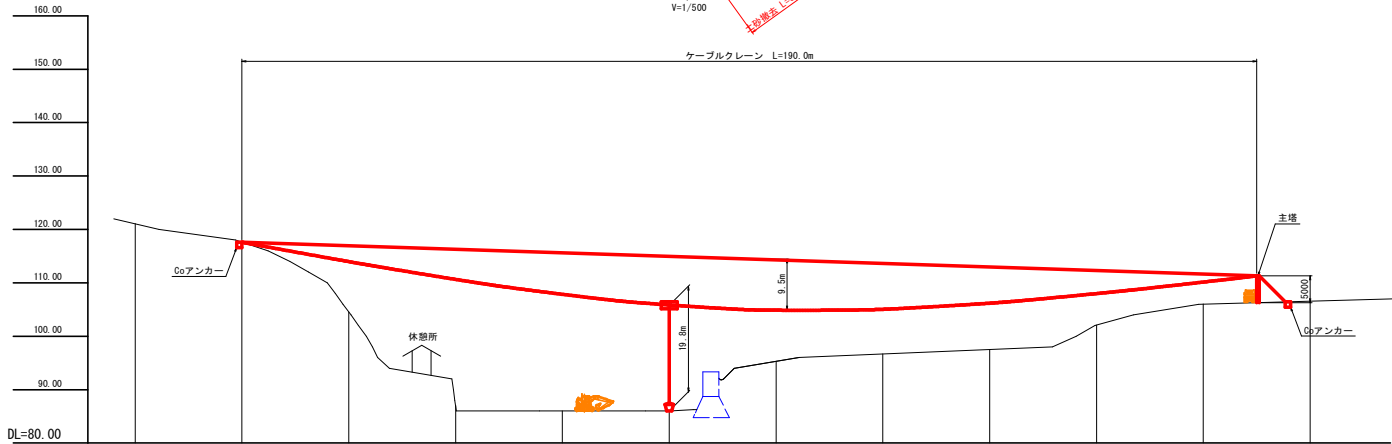
実施設計図面		三谷川 (NO. 7)	
工事名	R3馬土 三谷川 奥・穴吹三谷	土砂撤去工事	
路線名等	三谷川		
工事箇所	美馬市穴吹町三島三谷		
図面名	横断面 (3/3)		
縮尺	1:100	図面番号	5 / 5
会社名			
事業者名	徳島県西部総合県民局 県土整備部(美馬)		

除石計画図

平面図
S=1/1000



縦断面
H=1/500
V=1/500



実施設計図面 (参考図)

工事名	R3馬土 三谷川 奥・穴吹三谷	土砂撤去工事
路線名等	三谷川	
工事箇所	美馬市穴吹町三島三谷	
図面名	土砂撤去施工計画図	
縮尺	図示	図面番号 1 / 1
会社名		
事業者名	徳島県西部総合環境局 国土整備部(美馬)	